






- Piano di emergenza -

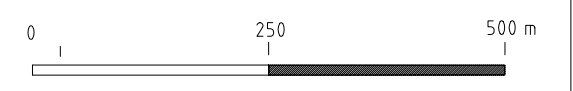
(Area in frana F - 05 - 0006)

- Tavola I B -

Centro abitato San Costanzo

UBICAZIONE CANCELLI

-  Aree in frana (fonte P.A.I.)
-  Cancelli traffico interdetto
-  Cancelli traffico regolamentato
-  Tratti stradali interdetti al traffico
-  Tratti stradali a traffico regolamentato



Geologi Associati Mari M. Marolda G. - Urbino